

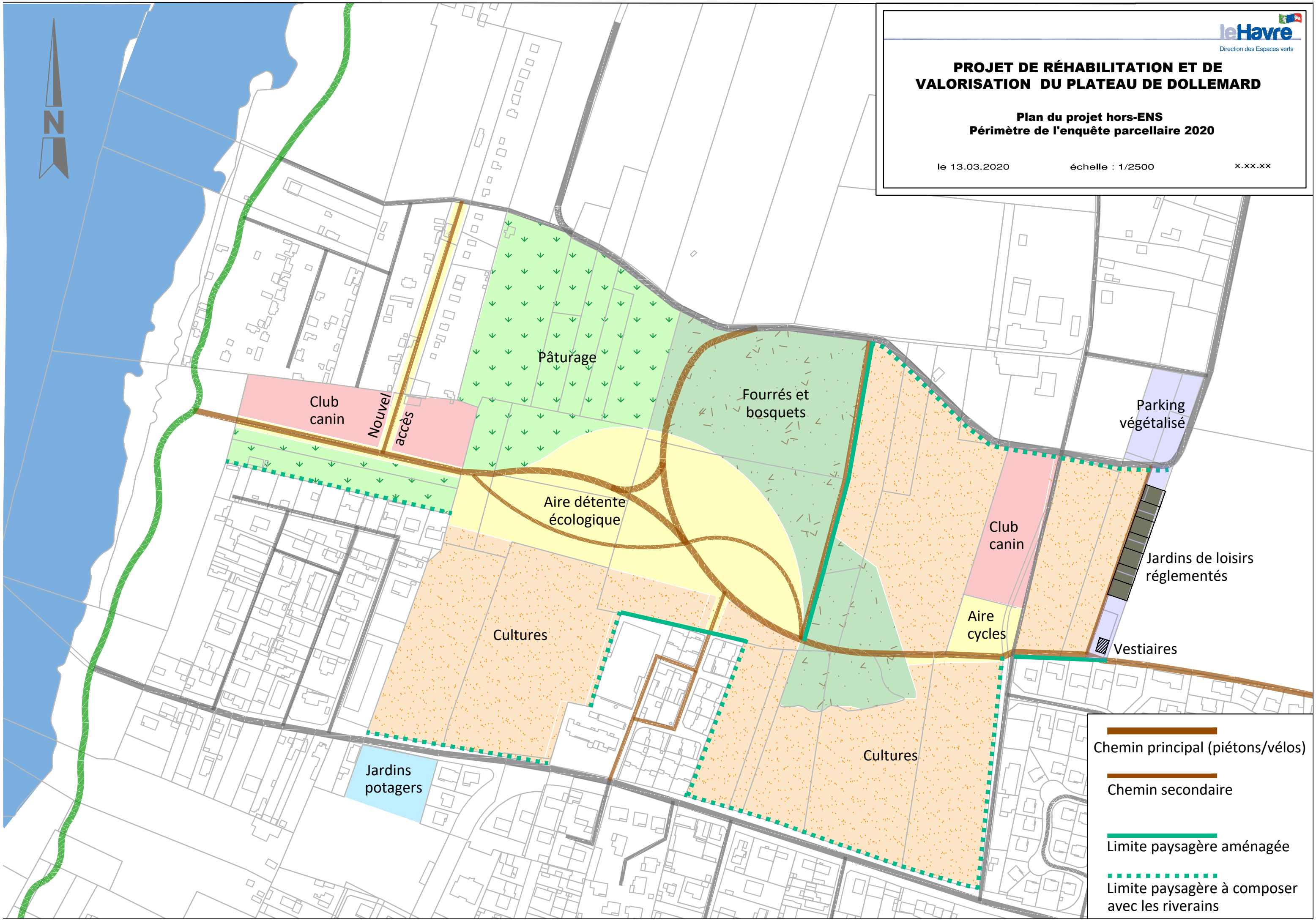
PROJET DE RÉHABILITATION ET DE VALORISATION DU PLATEAU DE DOLLEMARD





Plan du projet hors-ENS
Périmètre de l'enquête parcellaire 2020

le 13.03.2020

échelle : 1/2500

x.xx.xx



-  Chemin principal (piétons/vélos)
-  Chemin secondaire
-  Limite paysagère aménagée
-  Limite paysagère à composer avec les riverains